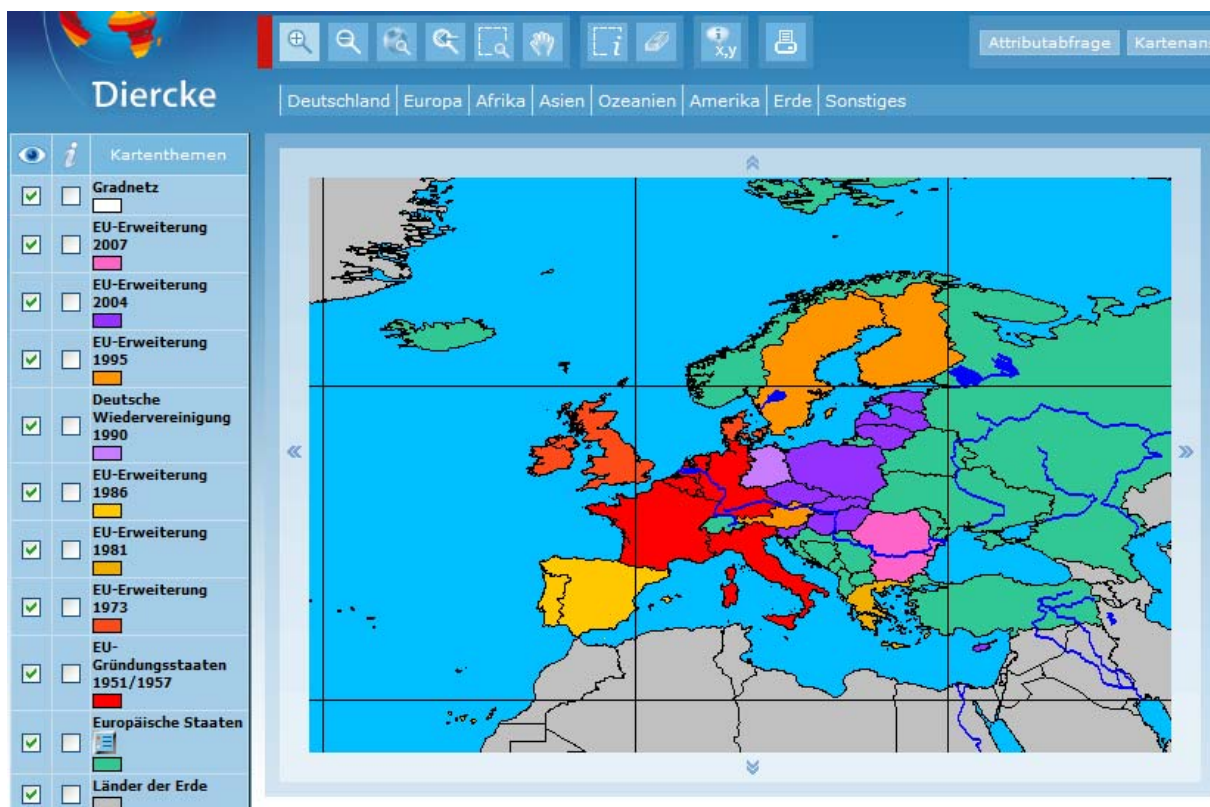


Arbeitsauftrag:

Erstelle zur Entwicklung der Europäischen Union von 1951 bis 2007 eine Zeittafel. Trage in Tabelle 1 jeweils den Staat und das Jahr des Beitritts in chronologischer Reihenfolge von 1951 bis 2007 ein. Nutze zur Lösung der Aufgabe den Diercke WebGIS-Kartendienst „Europa – Politische Übersicht“ und hier das Werkzeug Identifizieren!


1. Schritt:

Gehe auf die URL: <http://www.diercke.de/>, klicke oben rechts auf „GEO Tools“ und dann im ausgefahrenen Menü auf „WebGIS“. Öffne im neu angezeigten WebGIS-Fenster den Kartendienst „Politische Übersicht“ im Kapitel „Europa“.


**2. Schritt:**

Schalte das Thema „EU-Gründerstaaten 1951/1957“ aktiv →



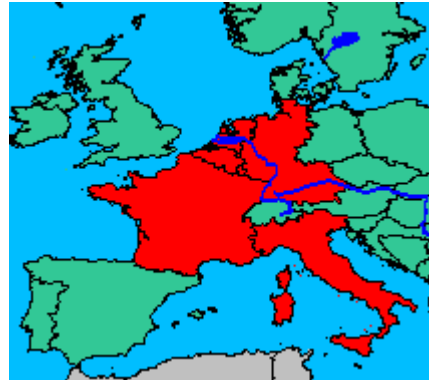
Alle anderen Themen darüber werden ausgeschaltet, indem mit einem Mausklick das Thema weggeschaltet wird. Anschließend „Karte neu zeichnen“ .

3. Schritt:

Klicke mit der linken Maustaste auf das Werkzeug „Identifizieren“ .

4. Schritt:

Klicke danach mit der linken Maustaste auf den gewünschten Staat (hier: EU-Gründerstaaten 1951/1957). Neben „Suchergebnisse“ steht jetzt die Zahl der ausgewählten Länder: „Suchergebnisse (1)“.

**5. Schritt:**

Klicke auf den Button „Suchergebnisse (1)“. Das Suchergebnis wird als Tabelle angezeigt:

| LAND | SOUVERAEN | FLÄCHE | BEV2007 |
|------------|------------|--------|----------|
| Frankreich | Frankreich | 545630 | 63714000 |

6. Schritt:

Bearbeite jetzt den Arbeitsauftrag und trage den Namen des Staates und das Jahr des EU-Beitritts in untenstehende Tabelle ein.

7. Schritt:

Gehe nach jeder Abfrage wieder über den Button „Kartenansicht“ (→ Mausklick) zur Ausgangskarte zurück.

8. Schritt:

Verfahre jetzt mit den weiteren EU-Erweiterungen wie unter Schritt 2 bis Schritt 7 beschrieben. Schalte zuerst das Thema „sichtbar“ und „aktiv“.

Tabelle:

| Jahr | EU – Staat / Gründerstaaten 1951/1957 | Hauptstadt |
|------|---------------------------------------|------------|
| | | |
| | | |
| | | |
| | | |
| | | |

| | | |
|------|---------------------------------|------------|
| Jahr | EU-Erweiterung 1973 | Hauptstadt |
| | | |
| | | |
| Jahr | EU-Erweiterung 1981 | Hauptstadt |
| | | |
| Jahr | EU-Erweiterung 1986 | Hauptstadt |
| | | |
| | | |
| Jahr | Deutsche Wiedervereinigung 1990 | Hauptstadt |
| | | |
| Jahr | EU-Erweiterung 1995 | Hauptstadt |
| | | |
| | | |
| Jahr | EU-Erweiterung 2004 | Hauptstadt |
| | | |
| | | |
| | | |
| | | |
| | | |
| | | |
| | | |
| | | |
| Jahr | EU-Erweiterung 2007 | Hauptstadt |
| | | |
| | | |

Autor: StD Lothar Püschel - Gymnasium zu St. Katharinen, Oppenheim/Rhein